


VÝKAZ DOSAVADNÍHO A NOVÉHO STAVU ÚDAJŮ KATASTRU NEMOVITOSTÍ													
Dosavadní stav					Nový stav								
Označení pozemku parc. číslem	Výměra parcely		Druh pozemku Způsob využití	Označení pozemku parc. číslem	Výměra parcely		Druh pozemku Způsob využití	Typ stavby Způsob využití	Způsob určení výměr	Porovnání se stavem evidence právních vztahů			
	ha	m <sup>2</sup>			ha	m <sup>2</sup>				Díl přechází z pozemku označeného v katastru nemovitostí	Číslo listu vlastnictví	Výměra dílu	Označení dílu
6846	20	10	ostat.pl. ostat.komunikace	6846/1	18	18	ostat.pl. ostat.komunikace		2	6846	10001	18	18
				6846/2	1	92				ostat.pl. jiná plocha		2	6846
	20	10			20	10							

Seznam souřadnic (S-JTSK)

Č. bodu	Souřadnice pro zápis do KN			Poznámka
	Y	X	kód kv.	
815-247	645918.00	1178846.25	3	roh zdi
815-250	645906.99	1178820.47	3	sloupek plotu
1	645919.38	1178845.18	3	ocel. hřeb
2	645917.90	1178822.69	3	plast. znak
3	645917.68	1178813.73	3	plast. znak

GEOMETRICKÝ PLÁN pro rozdělení pozemku		Geometrický plán ověřil úředně oprávněný zeměměřický inženýr:	Stejnopis ověřil úředně oprávněný zeměměřický inženýr:
Jméno, příjmení: Ing. Miloš Pelant		Jméno, příjmení: Ing. Miloš Pelant	
Číslo položky seznamu úředně oprávněných zeměměřických inženýrů: 1212/1995		Číslo položky seznamu úředně oprávněných zeměměřických inženýrů: 1212/1995	
Dne: 5. 2. 2020 číslo: 50/2020		Dne: 7. 2. 2020 číslo: 41/2020	
Náležitostmi a přesností odpovídá právním předpisům.		Tento stejnopis odpovídá geometrickému plánu v elektronické podobě uloženému v dokumentaci katastrálního úřadu.	
Vyhotovitel: Geodézie Podjíl, s.r.o. Pražská 1706/37 66902 Znojmo		Katastrální úřad souhlasí s očištěním parcel.	
Číslo plánu: 949-657/2019			
Okres: Znojmo			
Obec: Jevišovice			
Kat. území: Jevišovice			
Mapový list: Hrotovice 8-9/23			
Dosavadním vlastníkům pozemků byla poskytnuta možnost seznámit se v terénu s průběhem navrhovaných nových hranic, které byly označeny předepsaným způsobem.		Ověření stejnopisu geometrického plánu v listinné podobě.	
KÚ pro Jihomoravský kraj KP Znojmo Petra Konečná PGP-291/2020-713 2020.02.06 12:25:53 CET			



Město Jevišovice

Mgr. Pavel Málek, starosta

671 53, Jevišovice 56

V Brně, 20.1.2020


Věc: Vyjádření

Reaguji tímto , jako spoluvlastník pozemku parc. č. 6204, na vaši žádost o vyjádření.

S navrženou změnou územního plánu, v části zvané Alej, se současným využitím orná půda, na navrhované využití zastavitelná plocha, souhlasím.

V případě akceptovatelné nabídky budu tento pozemek prodávat jako pozemek k bydlení.

S pozdravem



Marie Králíková

**Město Jevišovice**  
**Mgr. Pavel Málek, starosta**  
**Jevišovice 56**  
**671 53 Jevišovice**

V Brně dne 25.01.2020

Vážený pane starosto,

na základě Vaší žádosti o vyjádření ze dne 25.11.2019 Vám sděluji následující:

Jako vlastník pozemku p.č. 6202 v k.ú. Jevišovice (druh pozemku: orná půda) souhlasím s případnou změnou územního plánu v lokalitě zvané Alej, kdy způsob využití na výše zmíněném pozemku by byl změněn na zastavitelnou plochu.

V současnosti na výše uvedeném pozemku mám uzavřenou pachtovní smlouvu na zemědělský pacht na dobu neurčitou. Po ukončení pachtovní smlouvy nevylučuji možnost prodeje pozemku pro účely bydlení.

S pozdravem

  
Ing. Věra Jahnová

Město Jevišovice  
K rukám starosty pana Mgr. Pavla Málka  
671 53 Jevišovice 56

V Jílovém u Prahy dne 17.12.2019

Věc: Vyjádření ke změně územního plánu

Vážený pane starosto,

děkujeme za Váš dopis – informaci o záměru změny ÚP s možným vlivem na pozemek parc.č. 6216.

Záměry města jsou plně v souladu i s našimi zájmy. Dnes veškeré naše pozemky v KÚ Jevišovice má v nájmu pan Karel Auer. Případný prodej dílčích ploch pozemku 6216 je vázán na celkový projekt zástavby, tj. jak změny z „orné půdy“ na „zastavitelnou“, tak požadavky na sítě atd.

Konkrétně jako vlastníci tohoto a dalších pozemků v Jevišovicích můžeme dnes informovat, že mimo případné zastavitelné pozemky nechceme ostatní prodávat.

Až bude konkretizován nový záměr ÚP, prosíme o zaslání kopie hlavního výkresu. Tento výkres je možné zaslat na e-mail dcery: [h.moryskova@gmail.com](mailto:h.moryskova@gmail.com).

Přejeme klidné vánoční svátky a vše dobré v Novém roce.

S pozdravem,

Božena Morysková  
Sídliště 359  
254 01 Jílové u Prahy  
Tel. 241 950 440  
Mob.tlf. 604 865 951


Město Jevišovice  
Mgr. Pavel Málék, starosta  
671 53, Jevišovice 56

V Jesenicích, 20.1.2020

Věc: Vyjádření

Reaguji tímto, jako spoluvlastník pozemku parc. č. 6204, na vaši žádost o vyjádření.  
S navrženou změnou územního plánu, v části zvané Alej, se současným využitím orná půda, na navrhované využití zastavitelná plocha, souhlasím.  
V případě akceptovatelné nabídky budu tento pozemek prodávat jako pozemek k bydlení.

S pozdravem

  
Michaela Prádková



MILAN KULDAŇ

JEVIŠOVICE 107

671 53 JEVĚŠOVICE 107

TEL. 607 806 583

MĚSTSKÝ ÚŘAD JEVĚŠOVICE	
DOŠLO	15.01.2020
Zn. 35/2020	Příl. ....

MĚSTO JEVĚŠOVICE

671 53 JEVĚŠOVICE 56

VĚC : VYJÁDŘENÍ KU ZMĚNĚ ÚZEMNÍHO PLÁNU

SOUHLASÍM S NAVRHOVANOU ZMĚNOU ÚZEMNÍHO PLÁNU

A PO TĚTO ZMĚNĚ JAKO VLASTNÍK POZEMKY PAR.Č. 6213

HODLÁM TYTO POZEMKY PRODÁVAT JAKO POZEMKY

K BYDLENÍ

S POZDRAVEM

*Milan K.*