







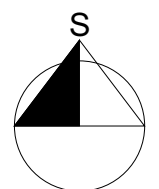


legenda

-  stromy ponechané, výchovný řez
-  stromy určené ke kácení postupným rozřezáním
-  skupina náletů a ruderálních rostlin o prům. do 10 cm a výšce do 1 m - určeno k odstranění
-  skupina náletů o prům. do 10 cm a výšce nad 1 m - určeno k odstranění
-  porost dřevin o prům kmene větším než 10 cm
-  odstranění svrchní vrstvy nevhodné zeminy o mocnosti 10 cm, prokypření, navážka ornice
-  vyčištění a odvoz odpadků, kamene, stavebních a biologických zbytků, prokypření a urovňání terénu, doplnění ornice
-  urovňání terénu a případné doplnění ornice



AUTORSKÝ NÁVRH	Ing. Jitka Vágnerová	VYPRACOVALA:	Ing. Jitka Vágnerová vagnerova.jit@seznam.cz tel.: 723 078 457	přírodní  zahradní <b>stavby architektura</b> Stříbský mlýn 6, 664 91 Ivančice	AUTORIZOVANÝ PROJEKTANT Ing. Jitka Vágnerová
DATUM:	Březen 2011	NÁZEV AKCE: <b>JEVIŠOVICE - ÚPRAVA VEŘEJNÝCH PROSTRANSTVÍ - 2. část</b>			
ČÁST	ALEJ K VYHLÍDCE	STUPĚŇ DOKUMENTACE:	RPD		
NÁZEV VÝKRESU:	Aleje - inventarizace dřevin, přípravné práce	ROZSAH:	2xA4	MĚŘÍTKO:	1:500
INVESTOR:	Město Jevišovice, Jevišovice 56, 671 53	PARÉ:		VÝKRES Č.:	
MÍSTO STAVBY:	KÚ Jevišovice, p. č. 994/5, 994/1, 994/94, st. 180				<b>C1.03</b>